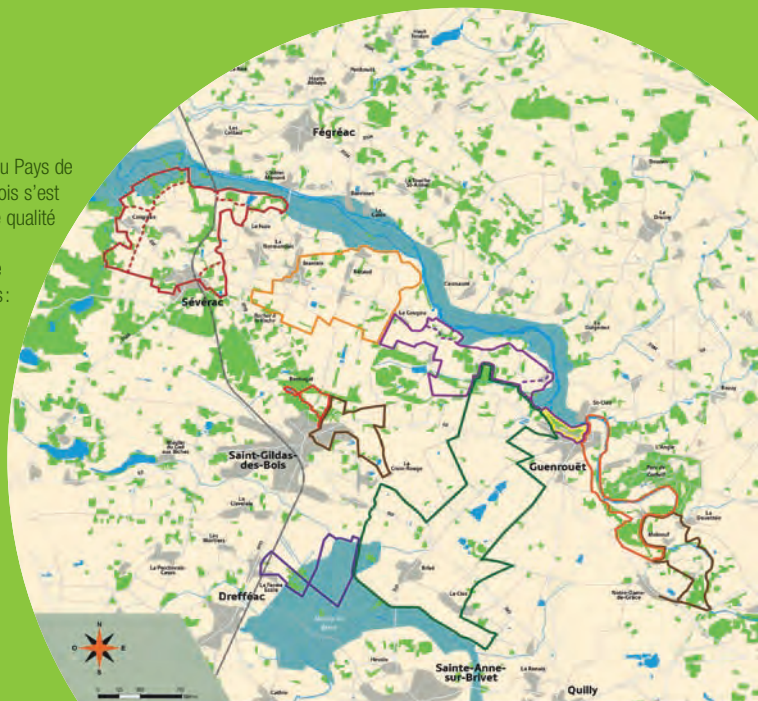



Information

La Communauté de communes du Pays de Pont-Château/Saint-Gildas-des-Bois s'est attachée à respecter la démarche qualité préconisée par le Conseil général pour vous proposer 28 circuits de randonnée répartis sur 3 secteurs : Canal, Brière et Brivet



Secteur Canal: Sévérac - Saint-Gildas-des-Bois - Guenrouët



Marais et châteaux Sévérac



16,5 km



4 h 00



De novembre à mai



variante à emprunter de novembre à mai



variante pour cavaliers et VTTistes



Parking de la pharmacie

Accès

dans le bourg de Sévérac,
rue des Landes du bourg.



Office de Tourisme du Pays de Pont-Château/St-Gildas-des-Bois
17 rue des Forges
44530 Saint-Gildas-des-Bois
02 40 01 40 10
www.pontchateau-saintgildasdesbois.com
otsi@cc-paysdepontchateau.fr

Vous apprécierez sans nul doute l'ambiance calme et reposante des marais et des sous-bois. Entre Bretagne et Pays de la Loire, prenez le temps d'y observer la nature. Puis la promenade vous invite, à travers chemins et petites routes, à la découverte de villages typiques témoignant de la vie rurale d'autrefois. Au retour, faite une pause à l'aire de pique-nique de la Barre.



À voir en chemin...

Astronomie

Qui n'a jamais rêvé de voyager de planète en planète? En 2009, à l'occasion de l'Année Mondiale de l'Astronomie, l'association Voyager 3 astronomie a mis en place une maquette réaliste permettant d'effectuer un tel voyage... tout en restant confortablement sur terre. L'observatoire Bretagne Atlantique, localisé à Sévérac et équipé d'une coupole de 5 mètres, définit le centre du système solaire. Les planètes sont placées en respectant les distances par rapport à notre étoile. De cette façon, les planètes telluriques, de nature similaire à la Terre, sont localisées dans le bourg de la commune. À Sévérac, partez à la recherche de Mercure, Vénus, la Terre, Mars et Jupiter. Puis éloignez-vous de quelques kilomètres pour voir Saturne à Saint-Gildas-des-Bois, Uranus à Missillac et Neptune à Crossac.

Les marais

Les marais de l'Isac observent une meilleure régulation depuis la création du barrage d'Arzal en 1970. Les crues recouvrent les prés humides moins souvent et moins longtemps. Le paysage observé correspond à une zone exploitée suivant des techniques agricoles dites extensives. Les prairies humides sont exploitées pour le foin et le pâturage.

La chapelle de Madoux

Cette chapelle a été construite à l'initiative du recteur de la paroisse, Antoine Picot. Elle est bénie à l'issue d'une mission à une époque où le village de Madoux est considéré par le recteur comme le plus chrétien de la paroisse. Le sol de l'édifice est composé de larges plaques en ardoises et le mobilier du sanctuaire renferme un autel de style baroque. L'ensemble est éclairé par deux vitraux qui représentent une prédication en 1695 et l'exécution, le 18 mai 1793, de Joseph Besnié, maire de la commune. Ce dernier favorable aux prêtres réfractaires est dénoncé comme un royaliste. En 1793, un commissaire de la République vient au village et découvre les actes de baptêmes légalisés alors que les Sévéracais n'ont aucun prêtre assermenté. Le maire est alors emmené en prison à Nantes et condamné à mort.

Limite régionale

Lorsque vous franchirez le petit pont de la Barbotte, vous changerez de département mais aussi de région. D'un côté la Bretagne représentée par le département du Morbihan et de l'autre les Pays de la Loire et le département de la Loire-Atlantique. Poursuivez votre chemin jusqu'au magnifique étang de ty ar melun dit étang de Chesnin qui était autrefois une carrière de schiste ardoisier.

Pour aller plus loin

Vous pouvez prolonger cette balade en parcourant le :
- Circuit de Saint-Nervin (12,5 km)

Le bon randonneur

Respectons les espaces naturels et protégés
Restons sur les sentiers balisés
Ne laissons ni trace de notre passage, ni déchets
Respectons la flore
Respectons la faune sauvage et la tranquillité des troupeaux
Respectons le code de la route
Gardons les chiens en laisse
Réfermons les clôtures et les barrières



Chapelle de Madoux

Cécile Poirier - mairie de Sévérac



Bretagne Plein Sud
La Baule - Presqu'île de Guérande



Cécile Poirier - mairie de Sévérac



16,5 km



4 h 00



© G. B. M. - 2014 - Autostan n°4014.66 - Origine G256 - S8, Juin 2014 - Reproduction interdite

Suivez le guide

R Au parking de la pharmacie, tournez à gauche puis prenez le sentier du pré muré. Au bout du chemin, tournez à gauche puis continuez tout droit dans le chemin. Tournez à droite, passez devant la coupole et continuez votre parcours sur le sentier enherbé.

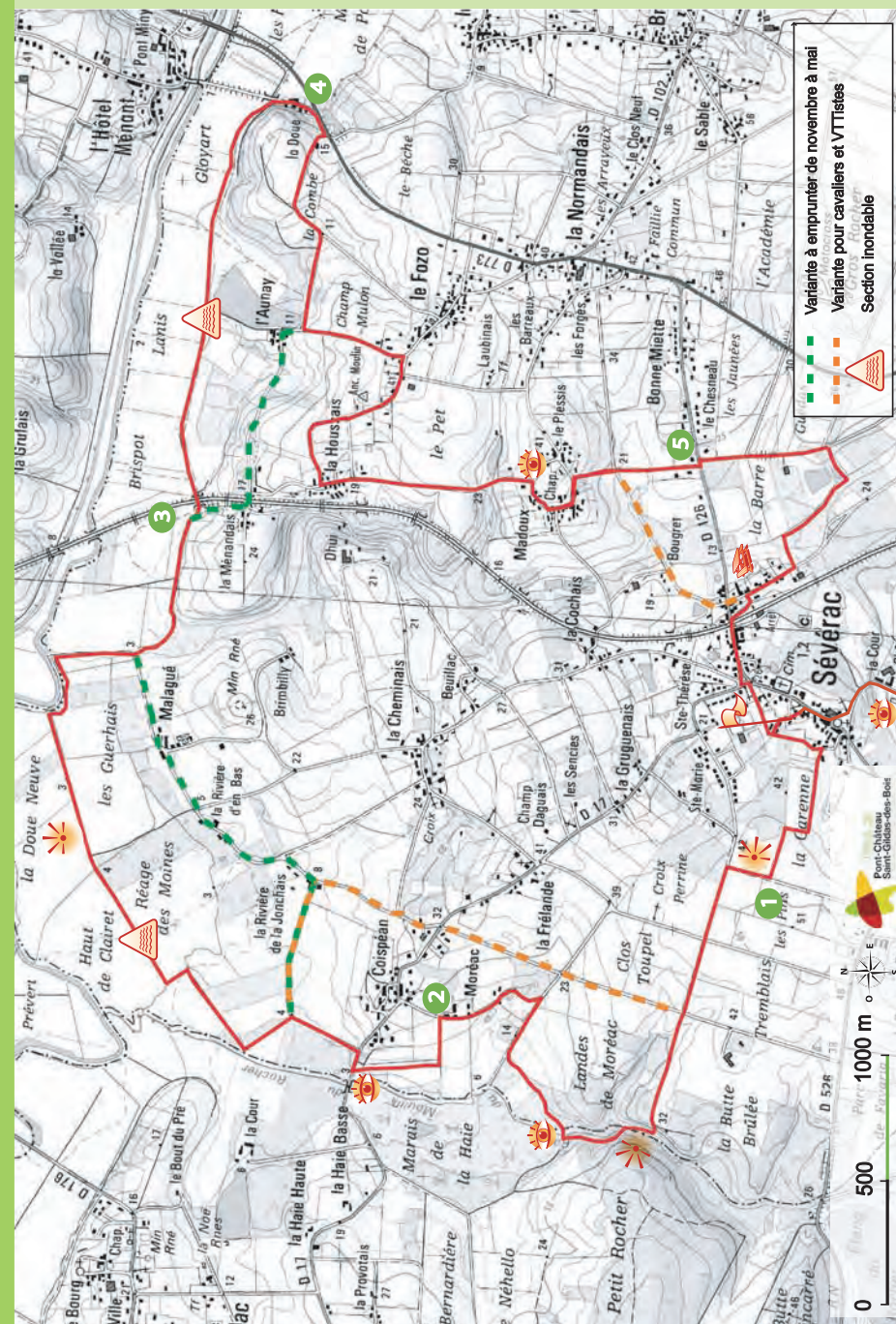
- 1 Tournez à droite puis à gauche. Continuez tout droit et traversez par 2 fois la route. Au bout du chemin, passez les barrières puis prenez le sentier qui descend vers l'étang. Passez devant la maison puis au pont de la Barbotte, tournez à droite. Continuez sur ce sentier jusqu'à la route où vous tournerez à gauche.
- 2 Tournez à gauche et empruntez le chemin entre les clôtures. Passez les barrières en prenant soin de bien refermer les portillons après votre passage. Au bout du chemin tournez à droite puis de nouveau à droite à la route. Tournez tout de suite à gauche pour reprendre un large chemin. Avant le virage, prenez le sentier enherbé sur votre gauche puis continuez sur le chemin.
- 3 Tournez à gauche afin de passer sous le pont de la voie de chemin de fer. Continuez sur ce chemin dans les marais.
- 4 À la sortie du chemin, continuez tout droit sur la route. Au stop, tournez à droite, continuez sur cette route avant de tourner à nouveau à droite. Au village de l'Aunay, tournez à gauche puis bifurquez vers la droite pour voir le moulin. Traversez le village de la Houssais et continuez votre chemin tout droit. À l'intersection, bifurquez vers la droite. Passez devant la chapelle puis continuez votre route jusqu'à la route départementale.
- 5 Traversez pour regagner la route située en face. Tournez à droite, empruntez la petite passerelle et entrez dans le sous-bois. Suivez le chemin puis à la route, tournez à droite. Prenez la route sur votre gauche puis tout de suite à droite pour rejoindre la route départementale. Tournez à gauche et cheminez sur cette route pour regagner le point de départ en empruntant les trottoirs.

Balisage

- Continuité du sentier
- Tournez à droite
- Tournez à gauche
- Mauvaise direction

Légende

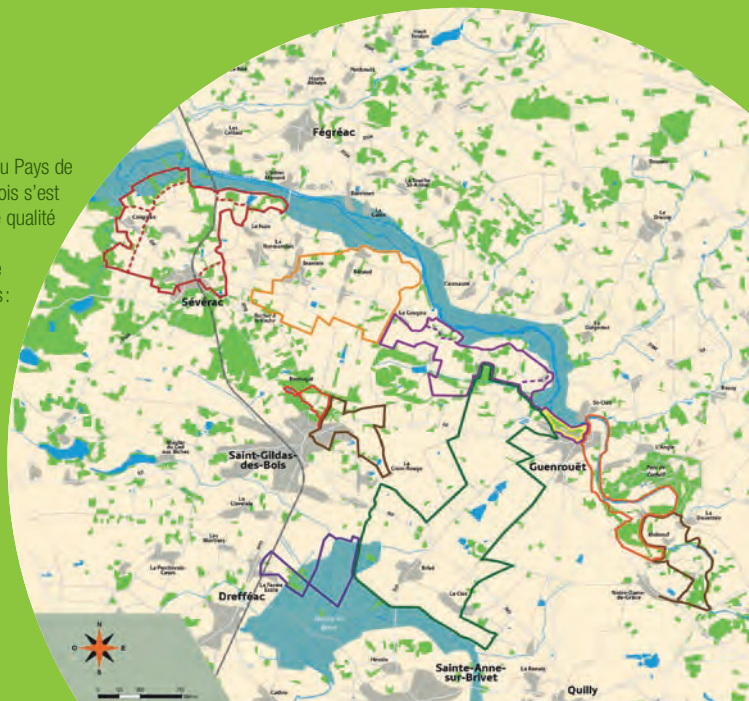
- Départ
- Point de vue
- Aire de pique-nique
- Site touristique/Patrimoine



Échelle de scan 250% © G. B. M. - 2014 - Autostan n°4014.66 - Origine G256 - S8, Juin 2014 - Reproduction interdite

Information

La Communauté de communes du Pays de Pont-Château/Saint-Gildas-des-Bois s'est attachée à respecter la démarche qualité préconisée par le Conseil général pour vous proposer 28 circuits de randonnée répartis sur 3 secteurs : Canal, Brière et Brivet



Secteur Canal : Sévérac - Saint-Gildas-des-Bois - Guenrouët



Circuit de Saint-Nervin Sévérac



12,5 km



3h 00

Appréciez le calme et la variété de cette jolie balade. Tantôt bleu où à travers le feuillage vous profiterez des merveilleuses fenêtres ouvertes sur l'Isac, tantôt vert par les prairies humides, les marais et le bocage environnant. Et tout au long de cette promenade gardez bien les yeux ouverts, un riche patrimoine - four, chapelle, éoliennes - ponctue agréablement ce magnifique paysage.



De novembre à mai



Parking du Rocher à la Vache

Accès

depuis Saint-Gildas-des-Bois, suivre la RD 773 vers Redon et tourner à droite en direction du site du Rocher à la Vache.



Office de Tourisme du Pays de Pont-Château/St-Gildas-des-Bois
17 rue des Forges
44530 Saint-Gildas-des-Bois
02 40 01 40 10
www.pontchateau-saintgildasdesbois.com
otsi@cc-paysdepontchateau.fr



À voir en chemin...

Rocher à la Vache

Ce dolmen est composé d'une pierre oscillante, équilibrée par deux fragments de quartz reposant sous la roche du sous-sol. L'ensemble évoque légèrement une tête bovine et, sous ce que la population locale appelle le nez de la vache, se trouve un cromlech de roches à demi enfouies, disposées symétriquement. Autrefois, les habitants des villages voisins y venaient couper la lande pour en faire de la litière.

Saint-Nervin

La tradition orale locale attribuait des pouvoirs miraculeux aux pierres de Saint-Nervin, amas de roches situé entre les villages du Chêne et de la Marrière. Ces pierres étaient supposées influencer la marche des enfants : autrefois les mères y apportaient les enfants qui tardaient à marcher. Elles les roulaient de gauche à droite en récitant des Ave et des Pater. Et ça marchait... On peut penser qu'une déformation progressive de leur appellation s'est opérée au gré de la tradition orale : Saint-Martin devenant Saint-Mervin puis Saint-Nervin. Rappelons que Saint-Martin était considéré comme le grand faiseur de miracle de Gaule : l'intercession de Saint-Martin cumulée à l'action intensive de la prière qu'il conseillait, engendrait l'éradication de certains maux, notamment ceux annihilant le mouvement de tout ou partie du corps.

Four-boulangerie de Branleix

Cet ancien four commun est prolongé d'une boulangerie, également appelé « fourmerie », assez grand pour recevoir le pétrin et les autres accessoires nécessaires à la confection de la pâte à pain. C'est là que s'ouvrait la gueule du four, calfeutrée pendant la cuisson par une dalle en pierre ou plus couramment par une porte métallique. Autrefois, chacun venait y cuire son pain, ses pâtisseries et éventuellement sa charcuterie. L'ensemble est recouvert d'une épaisse couche d'argile comprimée avec des pierres et des moellons.

Bocage

La continuité du bocage et la présence de prairies non retournées sont favorables aux migrations de la faune et à l'implantation d'espèces végétales de milieux stables. Prenez le temps de contempler ce magnifique paysage à l'ambiance bucolique qui est, depuis quelques années, le lieu de prédilection de couples de cigognes.

Pour aller plus loin

Vous pouvez prolonger cette balade en parcourant le :
- Circuit du Cougou (17 km)

Le bon randonneur

Respectons les espaces naturels et protégés
Restons sur les sentiers balisés
Ne laissons ni trace de notre passage, ni déchets
Respectons la flore
Respectons la faune sauvage et la tranquillité des troupeaux
Respectons le code de la route
Gardons les chiens en laisse
Réfermons les clôtures et les barrières

Idée

Le Carnet de route du Rocher à la Vache qui vous fera découvrir le patrimoine et les légendes de ce site est disponible gratuitement dans les bureaux de l'Office de Tourisme et mairies.



Bretagne Plein Sud

La Baule - Presqu'île de Guérande





12,5 km



3h00



Suivez le guide

Raissez la chapelle sur votre gauche pour commencer le circuit. Plus loin tournez à droite pour emprunter le sentier du motocross. À la sortie de ce chemin rejoignez la route en tournant à droite.

- 1 Tournez à gauche pour vous engager sur le chemin d'exploitation. Poursuivez votre chemin jusqu'à la route où vous tournerez à droite. Traversez la route pour vous engager en face dans le village du Sable où vous tournerez à droite à l'intersection. Continuez votre route et traversez prudemment la D102 pour vous engager en face en direction du village de Branleix.
- 2 À l'intersection, tournez à droite et allez tout droit à la prochaine intersection. Au bout de la route, bifurquez à droite pour emprunter un large chemin. Au niveau du village le Clandre continuez votre chemin sur la gauche et ce pendant 2 km. Traversez le village de Bleuben et tournez à gauche au stop. Suivez cette route jusqu'à la route départementale.
- 3 Traversez prudemment la D102 pour rejoindre le chemin d'exploitation situé en face. Au bout du chemin tournez à droite et de nouveau à droite pour emprunter sur quelques mètres la route. À l'intersection tournez à gauche et de nouveau à gauche au bout du chemin.
- 4 Tournez à droite pour revenir sur la commune de Sévérac puis à gauche pour rejoindre le chemin d'exploitation. Suivez ce chemin et à la route, tournez à droite puis à gauche pour rejoindre le site du Rocher à la Vache.

Balisage

- Continuité du sentier
- Tournez à droite
- Tournez à gauche
- Mauvaise direction

Légende

- Départ
- Point de vue
- Aire de pique-nique
- Site touristique/Patrimoine

