

Information

La Communauté de communes du Pays de Pont-Château/Saint-Gildas-des-Bois s'est attachée à respecter la démarche qualité préconisée par le Conseil général pour vous proposer 28 circuits de randonnée répartis sur 3 secteurs : Canal, Brière et Brivet



Secteur Brivet : Drefféac - Sainte-Anne-sur-Brivet - Pont-Château

Pour aller plus loin

Vous pouvez prolonger cette balade en parcourant le :
- Circuit du Haut-Brivet (10 km)

Le bon randonneur

Respectons les espaces naturels et protégés
Restons sur les sentiers balisés
Ne laissons ni trace de notre passage, ni déchets
Respectons la flore
Respectons la faune sauvage et la tranquillité des troupeaux
Respectons le code de la route
Gardons les chiens en laisse
Refermons les clôtures et les barrières



14

Circuit des Villages Drefféac



11 km



2h45



Parking de l'espace culturel et sportif Drefféac

Accès

dans la Grande Rue, suivre la rue des Sports proche de l'église.



Office de Tourisme du Pays de Pont-Château/St-Gildas-des-Bois
17 rue des Forges
44530 Saint-Gildas-des-Bois
02 40 01 40 10
www.pontchateau-saintgildasdesbois.com
otsi@cc-paysdepontchateau.fr

Profitez de cette balade champêtre pour découvrir les charmes de la commune de Drefféac. Partez à la recherche des trésors qui jalonnent ce parcours, croix, oratoire, fours à pain, anciens villages, qui ponctuent agréablement le paysage drefféen et témoignent de la vie rurale d'autrefois.



À voir en chemin...

Les fours, lieux de convivialité

Au hasard des chemins, croix et fours à pains ponctuent la balade dans la campagne drefféenne. Cinq fours restaurés trônent dans la commune dont deux dans les villages de Pernel et Boland. Autrefois, chaque famille avait son jour de boulange. Une poignée de paille enflammée embrasait les bourrées et, lorsque la brique réfractaire devenait blanchâtre, c'était le signe que le four avait atteint la température souhaitée. Les braises étaient alors raclées à l'extérieur, les pâtons prestement extripés des rinchauds (petits paniers) puis introduits dans la gueule du four. La cuisson terminée, la maîtresse de maison y enfournait pâtisseries ou cochonnailles. Avec la multiplication des boulangeries et les commodités du transport, les fours tombèrent en désuétude. Lieux de convivialité autrefois, ils le restent aujourd'hui grâce à quelques Drefféens, passeurs de tradition, qui perpétuent encore ces gestes millénaires.

L'agriculture

Au cours du XIX^e siècle, l'ouverture des routes et l'entretien par la municipalité des chemins vicinaux favorisèrent l'augmentation des surfaces cultivées. En parallèle, l'agriculture fut encouragée par la création de concours régionaux, par le dessèchement des marais et la mise en culture des landes. La polyculture-élevage fit alors son apparition, mais ne concerna qu'une minorité d'exploitations. La batteuse à manège, la vanneuse puis la machine à battre tirée par un tracteur firent successivement leur apparition après la Grande Guerre. Cependant, les conditions d'existence des Drefféens demeuraient précaires et déjà s'amorçait l'exode rural d'une génération qui ne concevait pas de revenir à l'économie de subsistance de leurs aînés. Enfin, le processus d'industrialisation de l'agriculture conduisit à l'éclatement du système de polyculture-élevage au profit de choix plus industriels. Aujourd'hui il ne reste plus que sept agriculteurs et cinq « doubles-actifs » sur les 757 que comptait la commune en 1866.



Bretagne Plein Sud
La Baule - Presqu'île de Guérande

Loire Atlantique

Pays de Pont-Château Saint-Gildas-des-Bois







Suivez le guide

R Passez derrière la salle des sports et tournez à droite sur la route pour tout de suite reprendre le chemin enherbé à gauche. Suivez-le jusqu'à la passerelle où vous tournerez à droite puis à gauche.

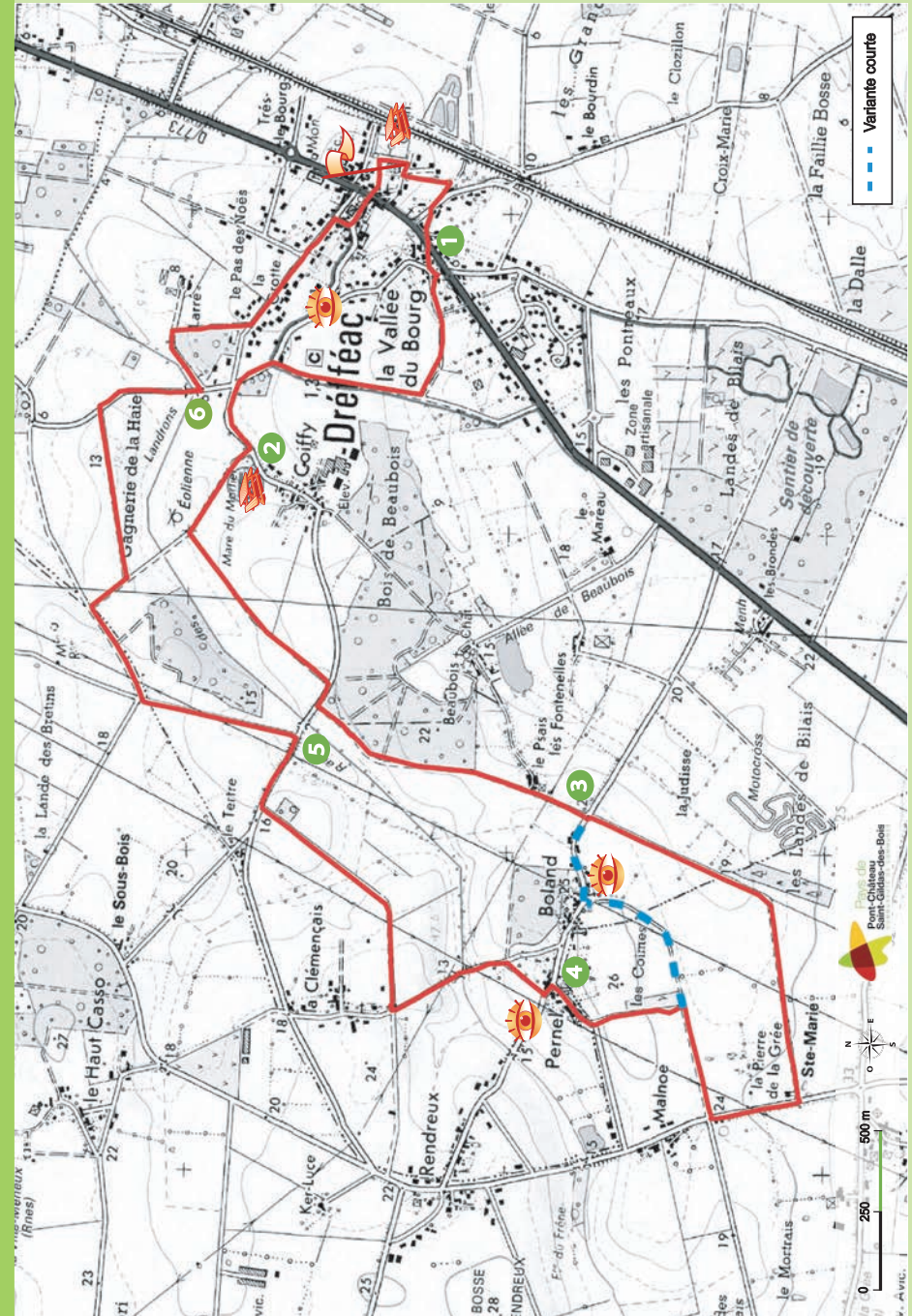
- 1** Traversez prudemment la D773 pour rejoindre la route située en face. Prenez la 2^e route sur votre droite et engagez-vous sur le chemin. Au bout, tournez à droite puis à gauche. Au stop tournez à gauche.
- 2** Tournez à droite avant l'aire de pique-nique puis prenez le 1^{er} chemin sur votre gauche. Au bout du chemin, tournez à droite puis reprenez un chemin d'exploitation sur votre gauche.
- 3** Traversez la route pour vous engager en face sur le chemin. Suivez-le jusqu'à la route où vous tournerez à droite puis de nouveau à droite. Prenez le 1^{er} chemin à gauche puis continuez votre route en bifurquant sur la droite pour rejoindre le village de Pernel.
- 4** Tournez à gauche puis tout de suite à droite pour vous engager sur le chemin enherbé. Au bout du chemin prenez à gauche puis à droite à la prochaine intersection. Continuez sur ce chemin jusqu'à la route où vous prendrez la route située à votre droite.
- 5** Tournez à gauche et continuez sur ce chemin jusqu'à la prochaine intersection où vous bifurquerez vers la droite. Plus loin prenez le chemin sur votre droite puis à gauche. Au bout du chemin tournez à droite.
- 6** Après le pont, tournez à gauche puis à droite pour emprunter le sentier enherbé. Au bout du chemin tournez à gauche pour rejoindre le bourg. Laissez l'église sur votre gauche et traversez la route au niveau des passages cloutés pour rejoindre le parking.

Balisage

-  Continuité du sentier
-  Tournez à droite
-  Tournez à gauche
-  Mauvaise direction

Légende

-  Départ
-  Point de vue
-  Aire de pique-nique
-  Patrimoine remarquable



Information

La Communauté de communes du Pays de Pont-Château/Saint-Gildas-des-Bois s'est attachée à respecter la démarche qualité préconisée par le Conseil général pour vous proposer 28 circuits de randonnée répartis sur 3 secteurs : Canal, Brière et Brivet



Secteur Brivet : Drefféac - Sainte-Anne-sur-Brivet - Pont-Château

Pour aller plus loin

Vous pouvez prolonger cette balade en parcourant les circuits :

- Circuit des Landes de Bilais (4 km)
- Circuit des Villages (11 km)
- Circuit des Pirogues (12 km)

Le bon randonneur

Respectons les espaces naturels et protégés
Restons sur les sentiers balisés
Ne laissons ni trace de notre passage, ni déchets
Respectons la flore
Respectons la faune sauvage et la tranquillité des troupeaux
Respectons le code de la route
Gardons les chiens en laisse
Refermons les clôtures et les barrières



Four de Branducas



Circuit du Haut-Brivet Drefféac



10 km



2 h 30



De novembre à mai



variante à emprunter de novembre à mai



variante pour cavaliers et VTTistes



Parking de l'espace culturel et sportif Drefféac

Accès

dans la Grande Rue, suivre la rue des Sports proche de l'église.



Office de Tourisme du Pays de Pont-Château/St-Gildas-des-Bois
17 rue des Forges
44530 Saint-Gildas-des-Bois
02 40 01 40 10
www.pontchateau-saintgildasdesbois.com
otsi@cc-paysdepontchateau.fr

Appréciez la variété des paysages traversés au long de cette balade. Au cœur des marais du Haut-Brivet, découvrez une activité d'élevage encore très présente dans ces espaces en bordure de rivière tandis que plus loin, dans les landes de Bilais, s'offre à vous un site d'une grande richesse reconnu pour sa biodiversité où landes et mares se côtoient. Profitez également du parcours pour repérer les fours à pain et le petit patrimoine au fil des villages.



À voir en chemin...

Les landes de Bilais


Le site des Landes de Bilais s'étend sur 43 ha. Fleuries en été, les landes offrent une multitude de couleurs et d'odeurs au visiteur. L'ajonc, à la robe d'or, exhale ses parfums de noix de coco au côté de la bruyère aux fleurs roses. Le thym et la menthe, eux, dévoilent leur senteur au détour d'un chemin. Plus loin, les petites mares alimentées par l'eau de pluie doivent leur présence à l'ancienne exploitation de la carrière. Ici, les tritons, petits dragons des eaux, se reproduisent et une grande diversité de libellules vole à la surface.

Villages des artisans

Branducas était un petit village d'artisans au début du 20^e siècle. Il y avait M. Poulain, le tanneur, M. Cléro le couvreur, M. Rolland, le bourrelier, M. Poulard qui fabriquait des portes et des cercueils et enfin la famille Nicolas qui de père en fils se sont occupés de l'entreprise familiale spécialisée dans le bois et les meubles. Leur travail était soigné et toujours plus que parfait, il ne pouvait en être autrement car leur travail, c'était leur vie, leur fierté.

L'arrivée du train... un long débat

En 1849, par d'alléchants prospectus, « La Compagnie du Chemin de Fer de l'Ouest » fit connaître aux élus de Drefféac les commodités du transport ferroviaire. Mais, invoquant une concurrence menaçante pour le roulage et la batellerie, ces messieurs s'opposèrent au passage de la ligne. Tenace, la compagnie s'appliqua si bien à les convaincre qu'ils finirent par donner leur accord. En 1905, à la surprise générale, le maire informa son conseil qu'il avait reçu une pétition dans laquelle les habitants demandaient que le train passant à 7 h 10 à Drefféac, y fasse un arrêt en gare. Quatre ans plus tard, la question était encore en débat et cette fois, les cultivateurs avancèrent un argument de choc : ils étaient dans l'impossibilité de revenir des foires du Morbihan et d'Ille et Vilaine dans les délais pour la traite ! Cette gare fut détruite en 1989 mais le rail aura eu le mérite d'avoir sorti la commune de son isolement, contribué à son essor économique et permis aux citoyens d'apprécier les délices de la campagne et aux cultivateurs de rêver à une vie moins aléatoire.



Bretagne Plein Sud
La Baule - Presqu'île de Guérande





Suivez le guide

R Passez derrière la salle des sports et tournez à droite sur la route pour tout de suite reprendre le chemin enherbé à gauche. Suivez-le jusqu'à la passerelle où vous tournerez à gauche.

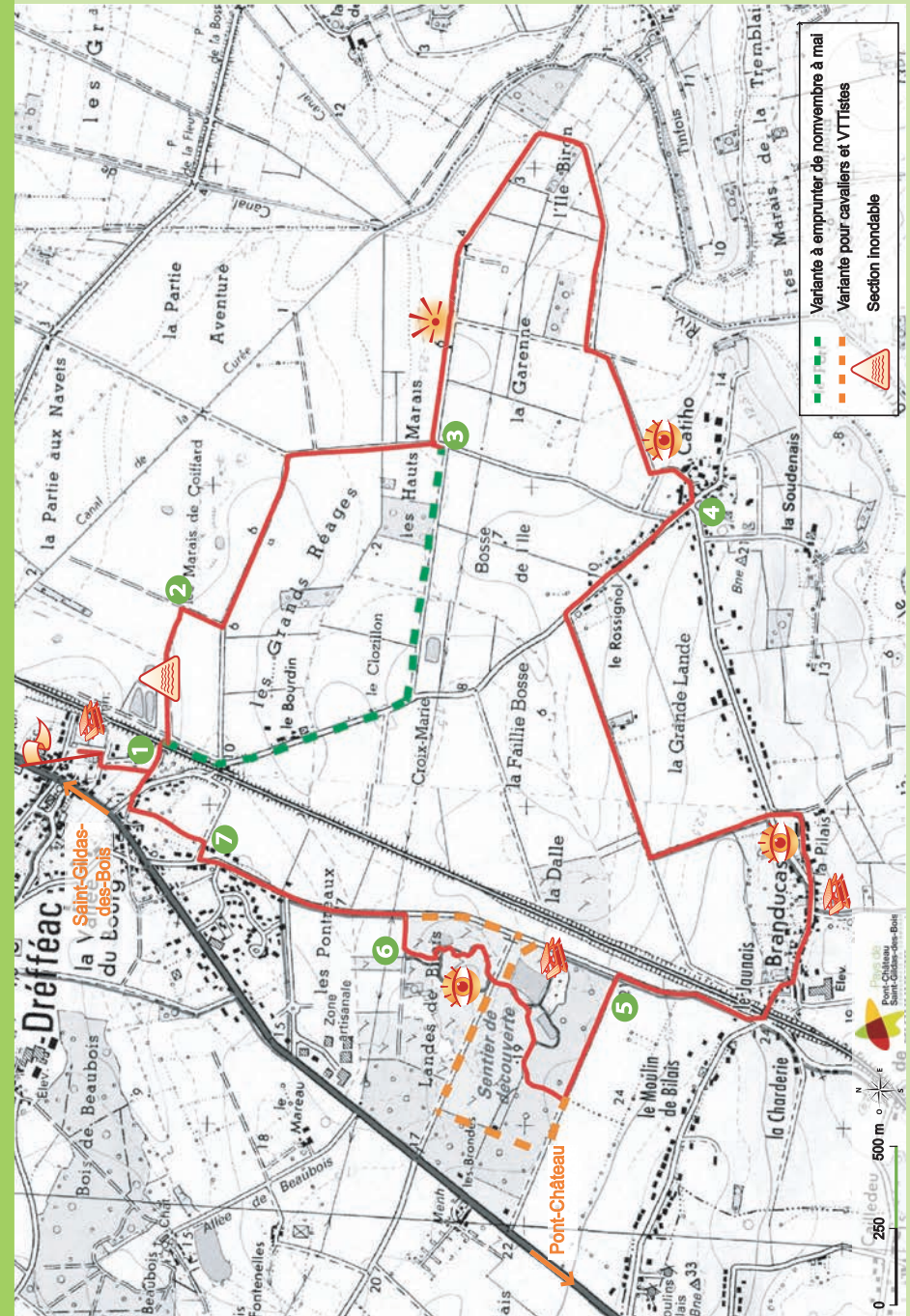
- 1 Après le passage sous le pont, prenez le chemin enherbé en face. En période hivernale, une variante vous est proposée en partant sur votre droite.
- 2 Au bout du chemin, tournez à droite sur le chemin d'exploitation. Arrivé à la route, prenez à gauche puis à droite au prochain carrefour.
- 3 Environ 500 m après, tournez à gauche sur un second chemin d'exploitation et suivez-le jusqu'au village de Catiho. En chemin, vous passerez près d'un four à pain toujours utilisé.
- 4 Traversez le village et reprenez la route à droite avant de vous engager sur le chemin d'exploitation à gauche. Tournez de nouveau à gauche et rejoignez la route de Branducas. Traversez-la puis tournez à droite avant de traverser le village. Continuez votre route jusqu'à la voie ferrée puis tournez à droite juste après celle-ci.
- 5 Tournez à gauche sur le prochain chemin d'exploitation puis à droite et passez par la petite passerelle pour accéder au site des landes de Bilais. Attention, si vous êtes à vélo ou à cheval, ce site n'est pas accessible à votre pratique, continuez tout droit sur la variante proposée. Suivez le balisage qui vous fera découvrir les différents milieux des landes de Bilais.
- 6 À la sortie des landes, reprenez le chemin d'exploitation à droite et poursuivez à gauche sur la route pour remonter vers Drefféac.
- 7 Prenez la prochaine route à droite puis à gauche. Continuez tout droit dans le chemin et au bout tournez à droite. Au carrefour, prenez le chemin en face pour rejoindre la passerelle empruntée au début du parcours.

Balisage

- Continuité du sentier
- Tournez à droite
- Tournez à gauche
- Mauvaise direction

Légende

- Départ
- Point de vue
- Aire de pique-nique
- Patrimoine remarquable



Extrait de scan 256 © IGN - 2014 - Autorisation n°4-14-16 - Origine OPCS - S6, Juin 2014 - Reproduction interdite