

Information

La Communauté de communes du Pays de Pont-Château/Saint-Gildas-des-Bois s'est attachée à respecter la démarche qualité préconisée par le Conseil général pour vous proposer 28 circuits de randonnée répartis sur 3 secteurs : Canal, Brière et Brivet



Secteur Brière : Missillac - Sainte-Reine-de-Bretagne - Crossac

Pour aller plus loin

Vous pouvez prolonger cette balade en parcourant le :
- Circuit des Platanes (8 km)
- La Roche aux Loups (10 km)

Le bon randonneur

Respectons les espaces naturels et protégés
Restons sur les sentiers balisés
Ne laissons ni trace de notre passage, ni déchets
Respectons la flore
Respectons la faune sauvage et la tranquillité des troupeaux
Respectons le code de la route
Gardons les chiens en laisse
Refermons les clôtures et les barrières



Chapelle Sainte-Luce



Brière et Moulins Missillac



27 km



6 h 45



Office de Tourisme - Missillac

Accès

depuis le bourg de Missillac, empruntez la D2 en direction de la Chapelle-des-Marais et arrêtez-vous à l'Office de Tourisme.



Office de Tourisme du Pays de Pont-Château/St-Gildas-des-Bois
17 rue des Forges
44530 Saint-Gildas-des-Bois
02 40 01 40 10
www.pontchateau-saintgildasdesbois.com
otsi@cc-paysdepontchateau.fr



À voir en chemin...

Le sillon de Bretagne

Au commencement il y avait en Bretagne, une chaîne de montagnes appelée le Massif Armorain. Celui-ci culminait à une hauteur voisine de celle des Alpes actuelles. Puis, pendant des millions d'années, l'érosion s'ingénia à démanteler ce massif, ne laissant derrière son passage que vallons et collines. Mais il y a 15 millions d'années, les Alpes surgissent, soulevant au passage toutes les régions alentours. En Bretagne, ce soulèvement est à l'origine de l'effondrement de plusieurs plateaux donnant à la région un aspect en marche d'escalier. Le Sillon de Bretagne est le résultat du plus grand de ces effondrements. Schématiquement, il sépare la Bretagne des terres (l'Argoat) d'un ensemble de zones humides comprenant le Golfe du Morbihan, l'estuaire de la Vilaine, la Brière et les marais salants de Guérande (l'Armor).

La chapelle Sainte-Luce

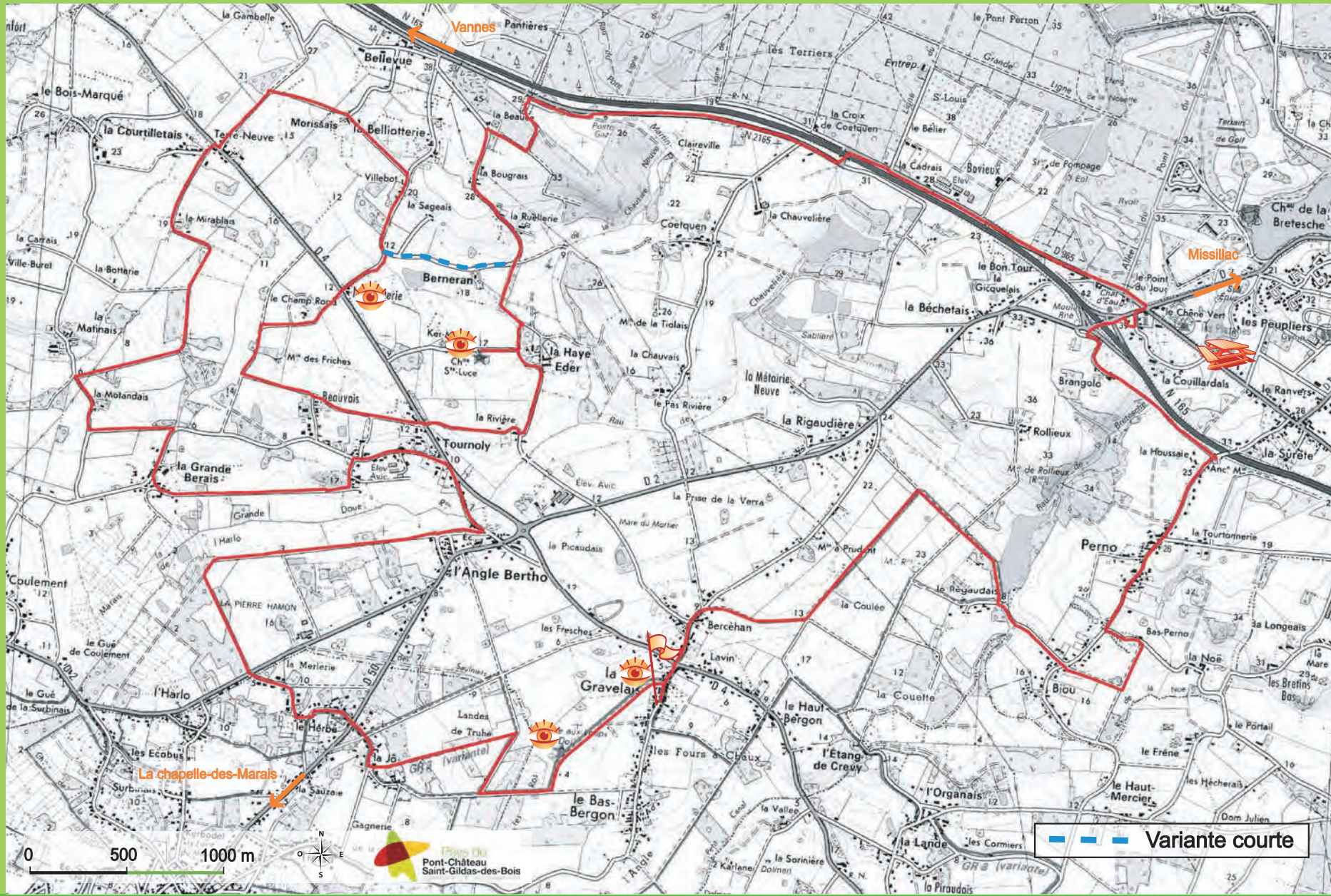
Cette chapelle daterait du combat des Trente, le 27 mars 1351, qui eut lieu durant la guerre de Cent Ans, et aurait été édifée à la suite d'un vœu émis par Robert Eder, seigneur de La Haye. Un vitrail, désormais disparu, l'aurait représenté dans l'édifice, accomplissant ce vœu. Le sanctuaire est agrandi en 1677 par Jean de la Brousse, premier syndic de La Roche-Bernard et député aux états de Bretagne. Dans les années 1860, un projet prévoit de transformer la chapelle en église paroissiale, mais il n'aboutit pas.

Manoir de la Haie-Eder

Il ne subsiste aucun vestige du manoir primitif, dont la fondation remonterait à l'an mille. Eder est le nom d'un compagnon de Bernard, fondateur de La Roche-Bernard. Les seigneurs du lieu vivent en étroite relation avec les barons de la Roche-Bernard et remplissent auprès d'eux des fonctions administratives et juridiques. Ils possèdent en particulier la maîtrise des eaux et forêts et tiennent un auditoire à Missillac pour juger les délits de pêche et braconnage commis sur le territoire de la baronnie. L'édifice actuel est construit pour le seigneur Jean de la Brousse. La chapelle privée du 19^e siècle, l'ancien pigeonnier de 450 boulins du 17^e siècle, le four à pain commun, évoquent l'important rôle que la Haie-Eder a eu dans le passé.




La minoterie

En activité de 1921 à 1975, la minoterie fonctionnait en symbiose avec le Moulin des Fresches pour la mouture du blé noir et de diverses céréales. Les machines et poulies, agencées sur 4 niveaux de 400 m², étaient entraînées par un moteur à vapeur, dans les débuts, puis par un moteur électrique à partir de 1947. Les produits - son, remoulage et farine - étaient tirés en sacs de 100 kg et entreposés sur les places disponibles des 4 niveaux, avant d'être livrés aux clients.







Entrée sans frais - © IGN, 2014 - Autorisation n°4014/69. Origine IGN 2500 - S6, juin 2014. Reproduit avec autorisation.

Légende

-  Départ
-  Aire de pique-nique
-  Site remarquable

Balisage

-  Continuité du sentier
-  Tournez à droite
-  Tournez à gauche
-  Mauvaise direction

 Variante courte

Information

La Communauté de communes du Pays de Pont-Château/Saint-Gildas-des-Bois s'est attachée à respecter la démarche qualité préconisée par le Conseil général pour vous proposer 28 circuits de randonnée répartis sur 3 secteurs : Canal, Brière et Brivet



Secteur Brière : Missillac - Sainte-Reine-de-Bretagne - Crossac

Pour aller plus loin

Vous pouvez prolonger cette balade en parcourant le circuit : - Brière et Moulins (27 km)

Le bon randonneur

- Respectons les espaces naturels et protégés
- Restons sur les sentiers balisés
- Ne laissons ni trace de notre passage, ni déchets
- Respectons la flore
- Respectons la faune sauvage et la tranquillité des troupeaux
- Respectons le code de la route
- Gardons les chiens en laisse
- Refermons les clôtures et les barrières



Circuit des Platanes Missillac



8 km



2 h 00



Office de Tourisme - Missillac

Accès

depuis le bourg de Missillac, empruntez la D2 en direction de la Chapelle-des-Marais et arrêtez-vous à l'office de tourisme.



Office de Tourisme du Pays de Pont-Château/St-Gildas-des-Bois
17 rue des Forges
44530 Saint-Gildas-des-Bois
02 40 01 40 10
www.pontchateau-saintgildasdesbois.com
otsi@cc-paysdepontchateau.fr



À voir en chemin...

Château de la Bretesche

La Bretesche est l'ancienne résidence des barons de la Roche-Bernard. Il tient son nom de « Bertesca », ouvrage extérieur surplombant la porte principale d'un château pour en défendre l'entrée. Le château est édifié entre 1430 et 1470 par Jean de Laval, baron de La Roche-Bernard. Durant les guerres de Religion, le château est un haut lieu du protestantisme et subit en 1591, le siège du duc de Mercœur. De 1636 à 1648 Charles de Cambout, cousin du cardinal de Richelieu, procède aux réparations et aux agrandissements du château. En 1793, le château devient un centre de ralliement pour les royalistes et est incendié par le général républicain Avril. Parmi les principaux propriétaires figure la famille de Montaigu, qui conserve le domaine jusqu'en 1965.

Le château est construit sur une terrasse crénelée, entouré sur trois côtés par des douves, le quatrième baignant directement dans un vaste étang de 13 hectares.

Platane

Planté en bordure de l'étang, le platane, avec ses branches enchevêtrées et emmêlées qui descendent jusqu'au sol, forme une magnifique voûte. Estimé pour sa grande longévité ce vieil arbre conserve l'écorce lisse de sa jeunesse et un tronc blanchâtre, sans ride. C'est la raison pour laquelle il symbolisait, dans la mythologie grecque, l'éternelle jeunesse, la pureté et la beauté.

Hospice Saint-Charles

Cet hospice, réalisé avec des fonds offerts par la famille de Montaigu-Wendel, est inauguré le 25 août 1910 et dédié à Saint Charles, patron de la marquise, née Caroline de Wendel. La structure avait alors vocation d'accueillir des malades, des vieillards et des personnes handicapées. En 1920, l'édifice est transformé en atelier de confection, l'Ouvroir, atelier de broderie destiné aux jeunes filles de Missillac. Le SMC augmentant et la désaffection des clients qui privilégiaient alors les matières nouvelles comme le nylon ou le tergal, conduit les sœurs à fermer définitivement l'Ouvroir en 1971. L'établissement est aujourd'hui une maison de retraite et est désormais dirigé par un laïc.

Chapelle de l'Immaculée

La construction intervient dans le contexte de la proclamation du dogme de l'Immaculée Conception (1854) par le pape Pie IX et des visions de Bernadette Soubirous à Lourdes en 1858. Ces événements entraînent une grande ferveur populaire dans toute la France, et ce sanctuaire est édifié en l'honneur de la Vierge, à l'initiative de l'abbé Landeau. Pendant quelques années, le lieu, qui ne joue aucun rôle paroissial, accueillera des congrégations religieuses et servira également de salle de réunion pendant l'occupation allemande, de classe de catéchisme et même de salle de jeu.



Suivez le guide

Au parking, tournez à droite pour rejoindre la RD2 puis de nouveau à droite pour emprunter la RD965. Tournez tout de suite à gauche pour emprunter le petit chemin qui vous emmènera à l'étang. Longez l'étang puis passez sur le petit pont. À la route, tournez à gauche. Prenez à droite la rue du stade puis tournez tout de suite à gauche pour emprunter un sentier. De là vous aurez une magnifique vue sur le château de la Bretesche. Au bout du chemin, poursuivez tout droit en empruntant le trottoir.

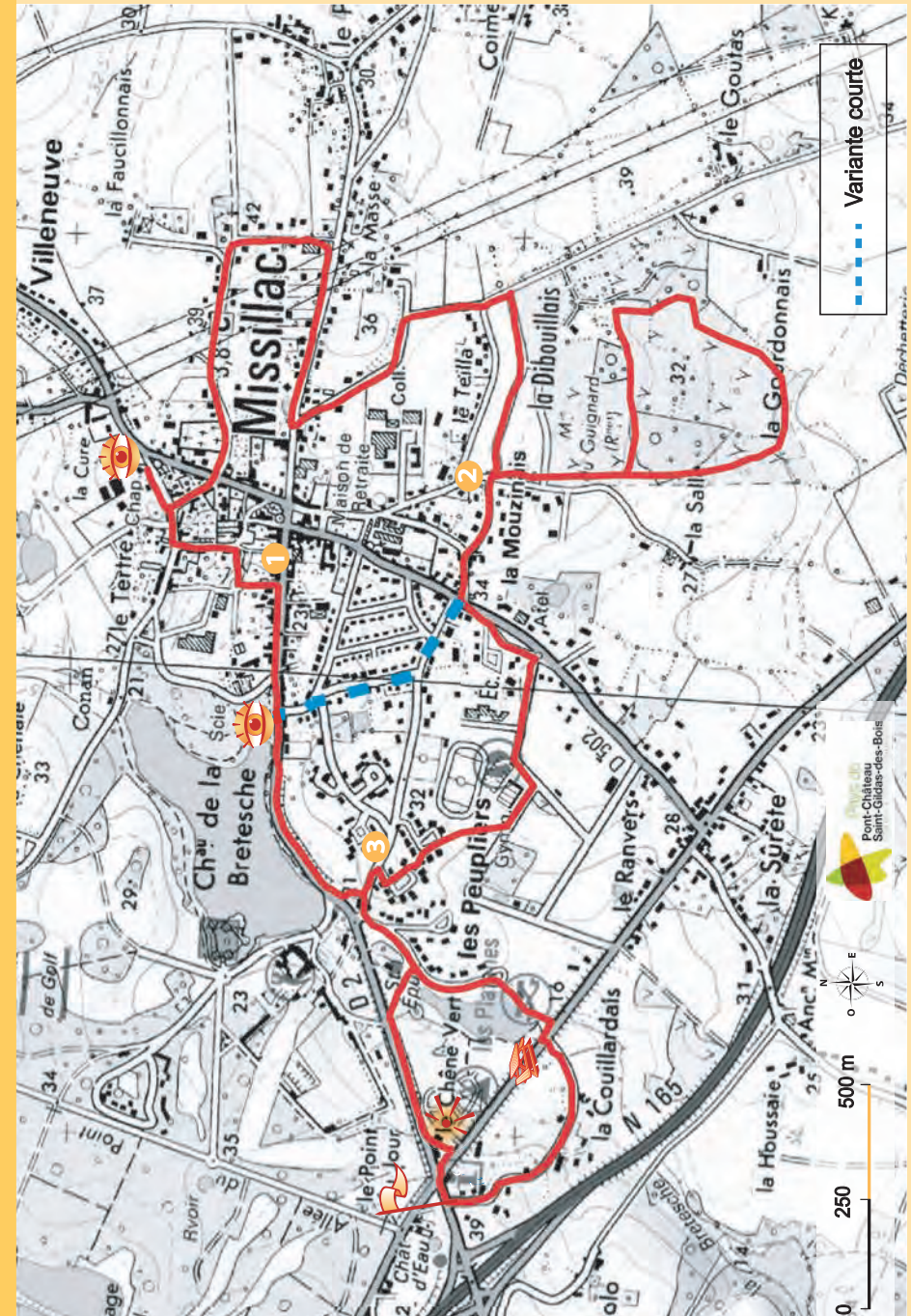
- 1 Tournez à gauche puis à droite avant de tourner à gauche au rond-point suivant. Au stop, tournez à droite. Ici vous pouvez faire un petit détour pour aller voir la chapelle. Sinon poursuivez en bifurquant à droite. Traversez la RD502, continuez tout droit puis prenez la 1^{re} route à droite. À l'intersection, tournez à droite puis prenez la 1^{re} rue à gauche. Poursuivez pendant 600 m avant de tourner à droite. Traversez le lotissement.
- 2 Au rond-point, tournez à gauche, puis plus loin emprunter le chemin menant au bois. À l'entrée du bois, tournez à gauche puis suivez le parcours santé. Revenez sur vos pas en empruntant le même chemin et au rond-point, tournez à gauche et continuez tout droit jusqu'à la RD502. Tournez à gauche et longez la route départementale en empruntant les trottoirs. Passez devant la salle de sport, tournez à droite sur le parking et rejoignez le chemin.
- 3 À la route tournez à gauche puis de nouveau tout de suite à gauche. Quittez la route pour rejoindre le petit chemin longeant l'étang. Passez l'aire de pique-nique puis traversez la RD 965 et poursuivez en face. Suivez cette route qui vous ramènera au point de départ.

Balisage

- Continuité du sentier
- Tournez à droite
- Tournez à gauche
- Mauvaise direction

Légende

- Départ
- Point de vue
- Aire de pique-nique
- Site touristique/Patrimoine



Information

La Communauté de communes du Pays de Pont-Château/Saint-Gildas-des-Bois s'est attachée à respecter la démarche qualité préconisée par le Conseil général pour vous proposer 28 circuits de randonnée répartis sur 3 secteurs : Canal, Brière et Brivet



Secteur Brière : Missillac - Sainte-Reine-de-Bretagne - Crossac

Pour aller plus loin

Vous pouvez prolonger cette balade en parcourant les circuits :
- Brière et Moulins (27 km)
- Des moulins (12 km)

Le bon randonneur

Respectons les espaces naturels et protégés
Restons sur les sentiers balisés
Ne laissons ni trace de notre passage, ni déchets
Respectons la flore
Respectons la faune sauvage et la tranquillité des troupeaux
Respectons le code de la route
Gardons les chiens en laisse
Réfermons les clôtures et les barrières

Idée

Le Carnet de route des bergonniers qui vous emmènera à la découverte de la nature et de l'histoire du circuit du Dolmen de la Roche aux lous est disponible gratuitement dans les bureaux de l'Office de Tourisme et mairies.



13

La Roche aux lous Missillac - La Chapelle-des-Marais



10 km



2 h 30



De novembre à mai



Terrain des Amis du village de Bergon - Missillac

Accès

entre Missillac et la Chapelle-des-Marais (D2), à l'Angle Bertho, prendre la direction de Sainte-Reine-de-Bretagne (D4).
Tournez à gauche à la Gravelais.



Office de Tourisme du Pays de Pont-Château/St-Gildas-des-Bois
17 rue des Forges
44530 Saint-Gildas-des-Bois
02 40 01 40 10
www.pontchateau-saintgildasdesbois.com
otsi@cc-paysdepontchateau.fr

Cette balade offre une promenade champêtre du moulin Sérot au marais du Gué Neuf. Au détour du chemin, laissez-vous surprendre par l'insolite silhouette du dolmen de la Roche aux Lous et tendez l'oreille pour écouter la vie abondante des petites mares qui jalonnent le parcours.



À voir en chemin...

Qui sont les Bergonniers ?

Vous êtes au pays des bergonniers. Ni lutins, ni elfes ce sont des gens d'ici, de Bergon. Les bergonniers étaient des fabricants de chaux. Une carrière de calcaire se situait à proximité du village et alimentait les fours. Les pierres de calcaires étaient concassées et chauffées à une température élevée. Elles se calcinaient ainsi peu à peu. Sous l'effet d'une réaction chimique nommée « pyrogénéation », le gaz carbonique libéré faisait éclater la pierre en tout petits fragments ou même en poudre. Celle-ci, une fois hydratée, donnait la chaux éteinte qui servait pour chauler les arbres et blanchir les maisons.

Les dolmens

Ces monuments ne sont plus que les parties encore visibles d'édifices funéraires érigés entre 5000 et 4000 ans avant J.-C. Composés d'une ossature mégalithique (piliers et dalles de couverture) recouverte d'un tertre ou d'un cairn, ils comprenaient une chambre funéraire et un couloir d'accès. Ils servaient à la fois de tombe collective et d'édifice de prestige marquant un territoire. Les dolmens sont les plus anciennes constructions en matériaux durables que l'on connaisse.

La légende des lous

On présume que ce dolmen était le lieu de rendez-vous des lous, d'où son nom « Dolmen de la Roche aux lous ». De nombreuses légendes gravitent autour des lous. Ces animaux avaient pour habitude de se réunir en bandes, l'hiver, ils parcouraient les campagnes et n'hésitaient pas, poussés par la faim à s'en prendre aux hommes. Tout le monde en avait peur, et peu à peu est née la légende des lous-garous, sorte de sorciers qui, la nuit, se transformaient en lous... À la fin du 16^e siècle, cette croyance perdurait puisqu'un homme accusé de tels pouvoirs fut condamné au bûcher par le tribunal de Dôle.

Les mares

Amusez-vous à compter le nombre de mares sur le parcours. Si certaines d'entre elles sont formées naturellement, l'essentiel des mares bocagères est d'origine humaine répondant à une fonction précise, celle d'offrir un point d'eau permanent au bétail. Malmenées au cours des dernières décennies, beaucoup ont disparu du fait d'une politique de comblement de ces zones prétendues insalubres. Mais aujourd'hui, la loi sur la protection de l'eau et le maintien des zones humides permet d'inverser cette tendance, la destruction de ces habitats ayant été reconnue néfaste pour le devenir des populations d'amphibiens (triton, crapaud, rainette verte...).





Suivez le guide

R Au terrain des Amis de Bergon, prenez à droite sur la route, traversez la RD 4, continuez puis empruntez le premier chemin à droite après le village de Bercéhan. Au carrefour suivant, tournez à gauche et continuez sur 1 km. Prenez ensuite à droite et continuez tout droit à la prochaine intersection en direction de la Régaudais. Dans le village, tournez à droite après l'abribus.

- 1 Prenez le chemin à gauche et poursuivez pendant 1 km environ avant de tourner à droite. Au carrefour suivant, tournez alors à gauche pour rejoindre le village du Haut-Bergon. Traversez de nouveau la départementale et continuez sur le chemin à travers prairies et marais pendant 2,5 km.
- 2 Tournez ensuite à droite pour rapidement reprendre la route vers la gauche sur 700 m avant de tourner de nouveau à droite. Au bout du chemin prenez à gauche pour arriver à la Jô.
- 3 Traversez le lieu-dit puis tournez à droite pour monter le chemin enherbé. Tournez de nouveau à droite et continuez sur 500 m avant de reprendre à gauche. Continuez encore 500 m et prenez à gauche pour rejoindre le dolmen de la Roche aux Loups. Continuez tout droit jusqu'à rejoindre la Gravelais. Tournez alors à droite dans le village pour retrouver le point de départ de la randonnée.

Balisage

- Continuité du sentier
- Tournez à droite
- Tournez à gauche
- Mauvaise direction

Légende

- Départ
- Point de vue
- Aire de pique-nique
- Patrimoine remarquable

