










# Randonnée du 17/03/2017 à 20:50



Une randonnée proposée par ACRVV





 **Durée :** 13h2m0  
 **Distance :** 27.55km  
 **Dénivelé positif :** 162m  
 **Dénivelé négatif :** 162m  
 **Point haut :** 105m  
 **Point bas :** 31m

 **Difficulté :** Difficulté non définie  
 **Retour point de départ :**  
**Moyen de locomotion :** Moyen de locomotion non défini  
 **Commune :** Houssay (53360)

## Description

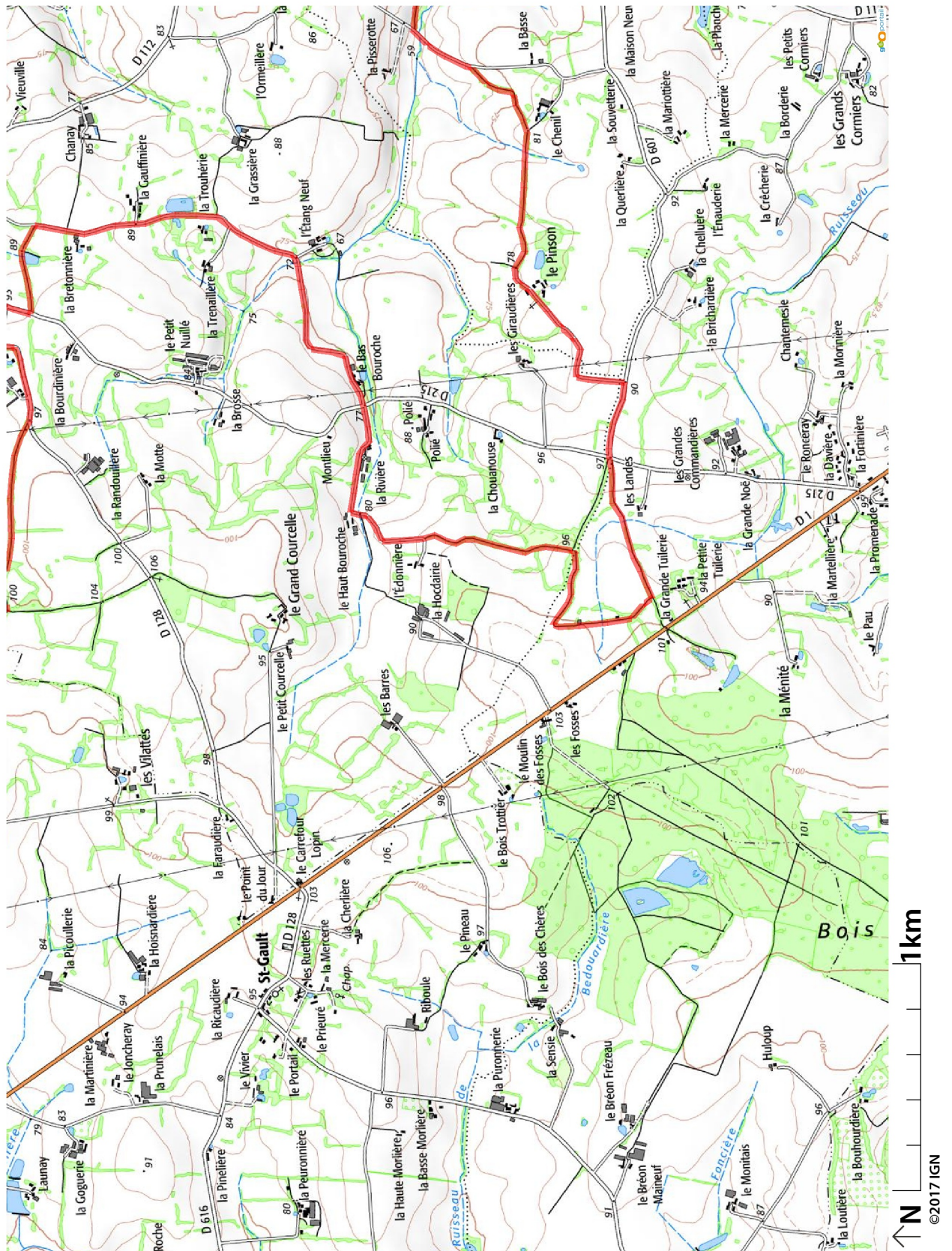
### Points de passages

 **D :** N 47.91458° / O 0.73625°  
alt. 89m - km 0  
 **A :** N 47.91459° / O 0.73624°  
alt. 89m - km 27.55

## Informations pratiques

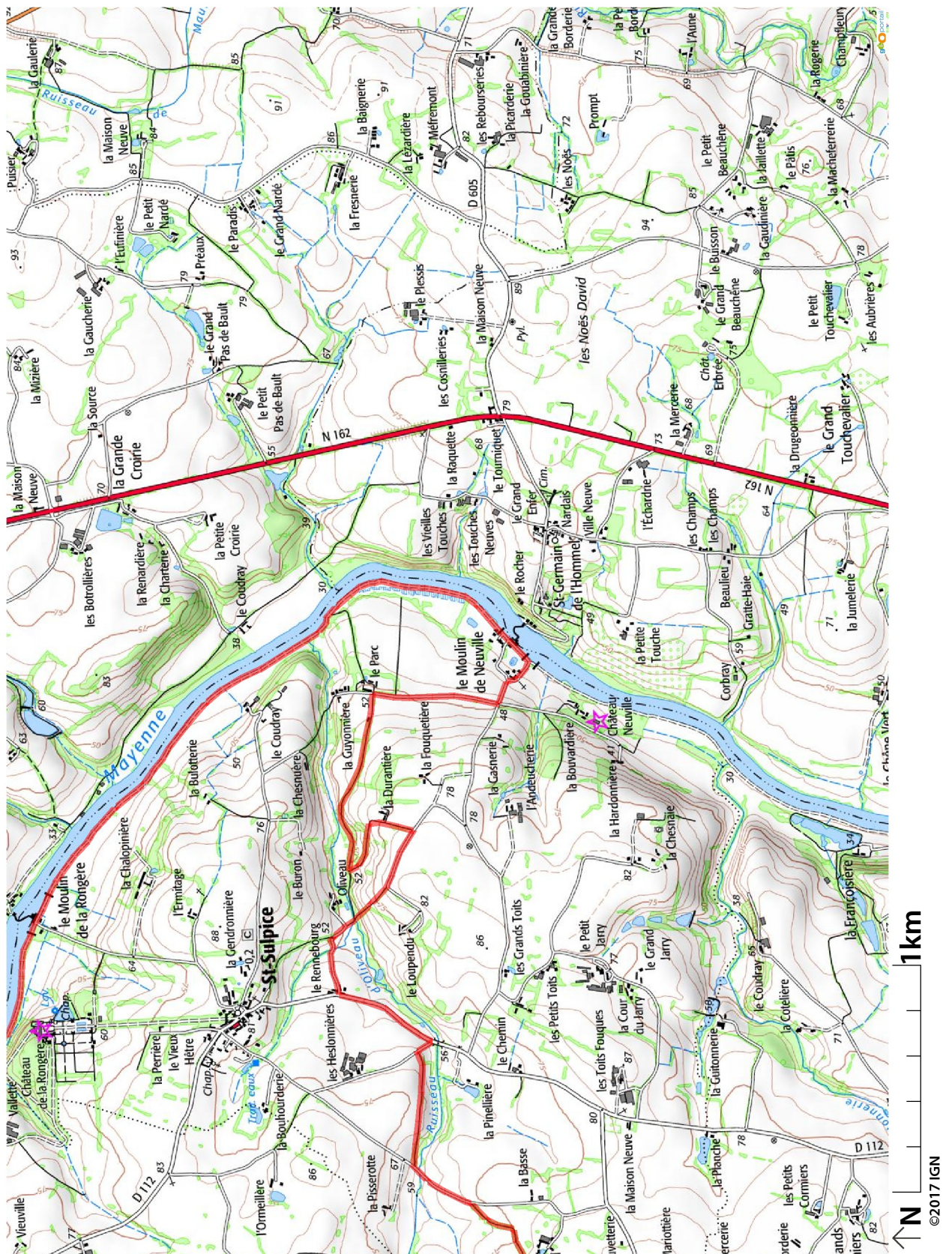
Donnez-nous votre avis sur : <https://www.visorando.com/randonnee-/512175>

Téléchargez l'application Visorando pour suivre cette randonnée



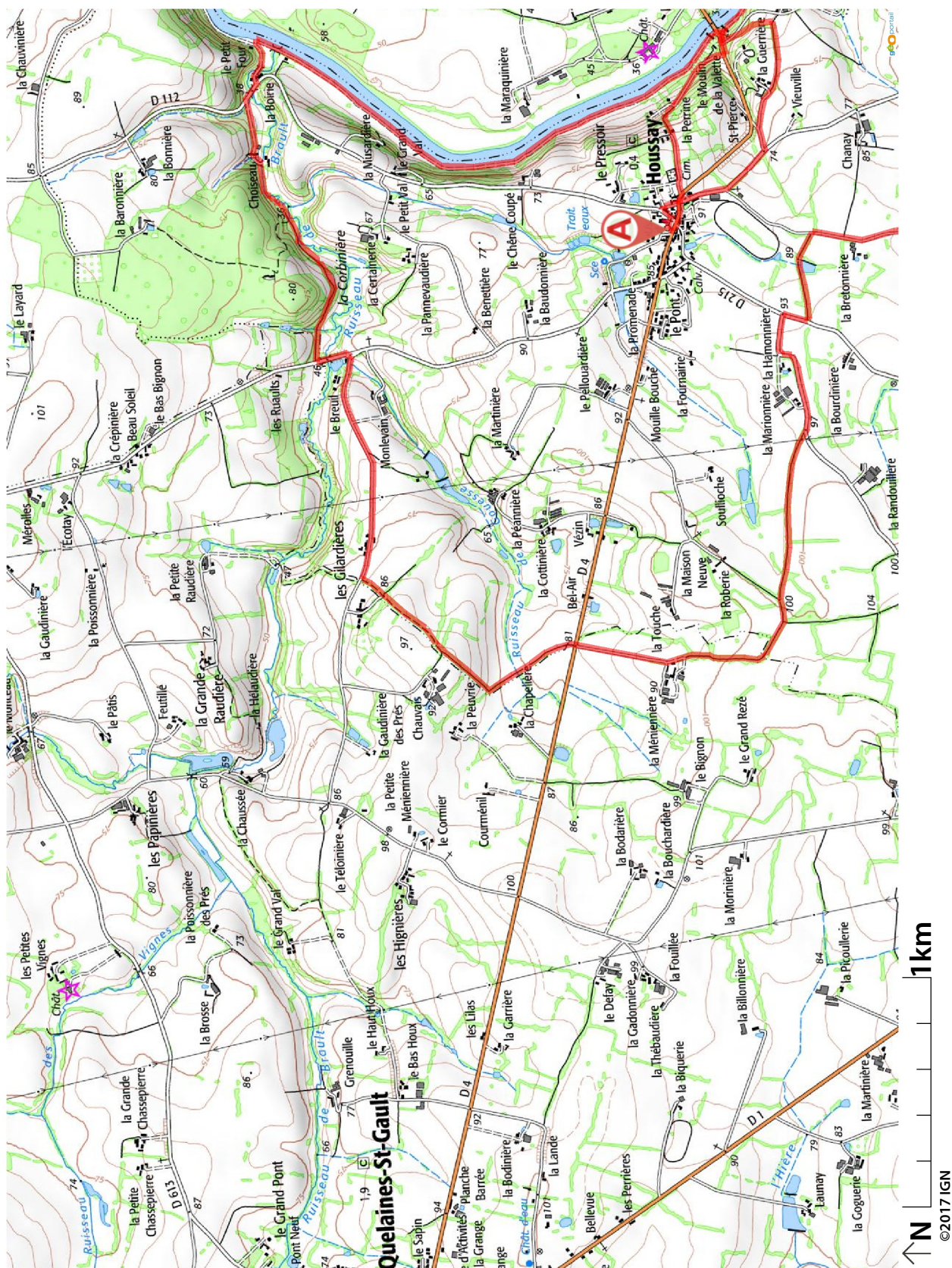
Visorando et l'auteur de cette fiche ne pourront pas être tenus responsables en cas d'accident survenu sur ce circuit.

Téléchargez l'application Visorando pour suivre cette randonnée



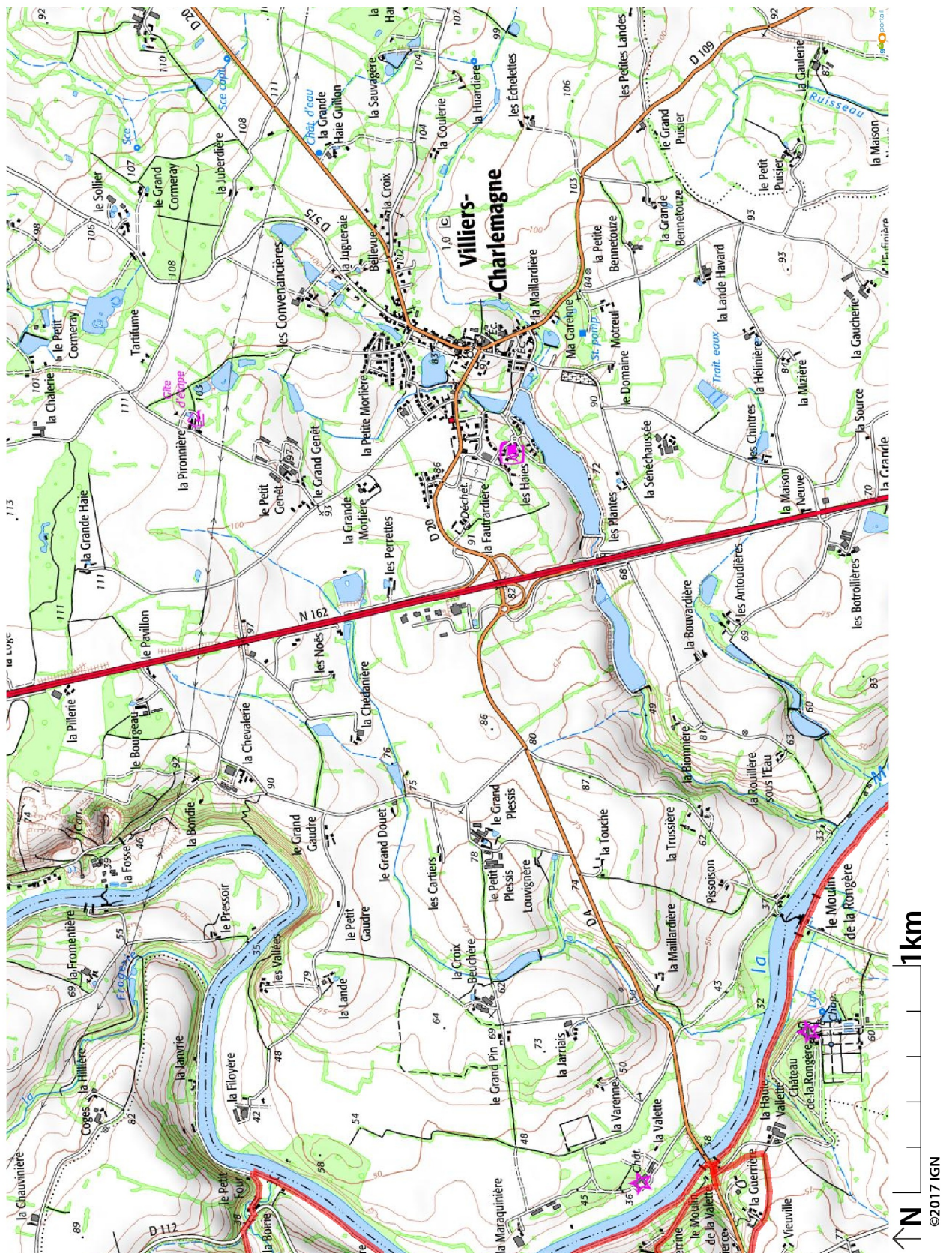
Visorando et l'auteur de cette fiche ne pourront pas être tenus responsables en cas d'accident survenu sur ce circuit.

Téléchargez l'application Visorando pour suivre cette randonnée



Visorando et l'auteur de cette fiche ne pourront pas être tenus responsables en cas d'accident survenu sur ce circuit.

Téléchargez l'application Visorando pour suivre cette randonnée



Visorando et l'auteur de cette fiche ne pourront pas être tenus responsables en cas d'accident survenu sur ce circuit.